

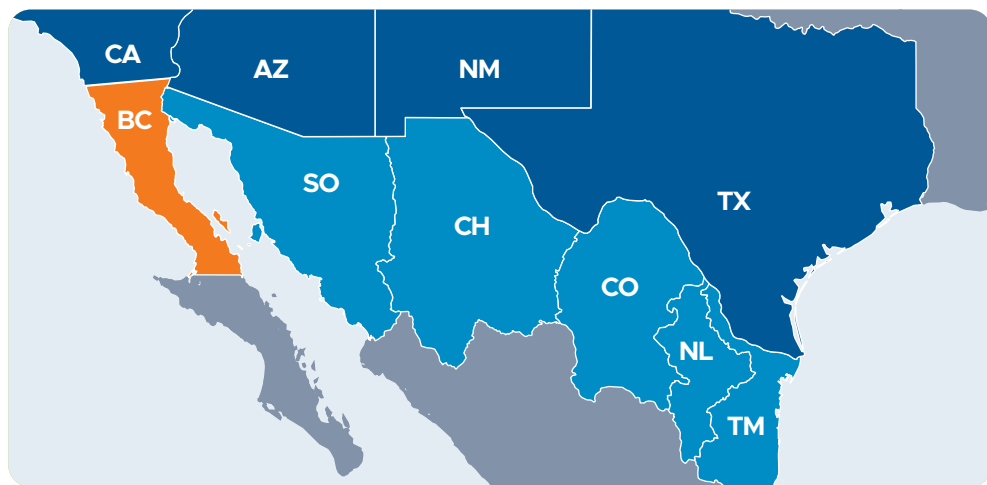
Cruces en la Frontera Norte

| México: Cifras del 2020



La frontera es la línea que marca el límite exterior del territorio de un Estado, es decir, **el límite que separan a dos territorios sujetos a diferentes soberanías**. Son espacios donde siempre hay flujo de personas, bienes y servicios entre ambos lados de la frontera. En el caso de México, hay dos fronteras que han presentado una **transformación marcada por el dinamismo económico, social y político**.

FRONTERA NORTE DE MÉXICO



3,152 km

La Frontera Norte mide **3,152 km** de largo

6 de 32

Se localiza en **6 de los 32** Estados de México

40.6%

Dichos Estados son el **40.6%** de la superficie total del país

En esta colindancia internacional se ubican **38 municipios de los 2,443**, distribuidos en:

3
Baja California

10
Sonora

7
Chihuahua

7
Coahuila

1
Nuevo León

10
Tamaulipas

Entre la frontera de México con Estados Unidos hay **27 cruces formales**, es decir que cuentan con autoridades migratorias que permiten la entra y salida en ambos territorios y son específicamente de **tipo terrestre**.

INGRESO A MÉXICO

En 2020 hubo una entrada de **2,143,541 personas** a México

Mes con **más** entradas al país

Mes con **menos** entradas al país

Diciembre

Abril

14.54%

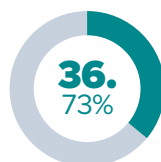
Del total de entradas

2.41%

Del total de entradas

Dichas entradas se realizaron principalmente en los accesos localizados en el Estado de **Baja California con el 61.11%** de los cruces, seguido de **Tamaulipas con 19.97%**. Mientras que en **Nuevo León se registró el 0.89%** del total de cruces.

De forma más específica, los accesos a México que tienen un mayor uso en la frontera norte son:



Cruce peatonal
Tijuana-San Diego
Baja California



Cruce peatonal
Nuevo Laredo II
Tamaulipas

La Frontera Norte de México se encuentra en el **límite internacional con Estados Unidos**, y se conforma por:

- Chihuahua **246,865 km²**
- Sonora **180,251 km²**
- Coahuila **150,862 km²**
- Tamaulipas **80,329 km²**
- Baja California **72,492 km²**
- Nuevo León **64,655 km²**

En Estados Unidos, se encuentran las entidades de **California, Arizona, Nuevo México y Texas**.



Personas que ingresaron a México por Baja California



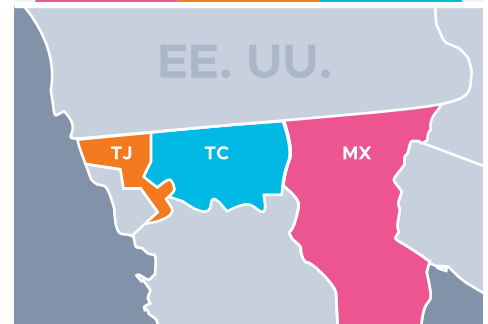
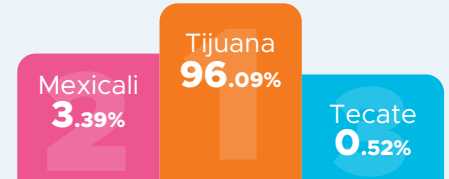
En **abril** se presentó el **menor número de registro en la entradas a México**, periodo en el que oficialmente inició la **cuarentena para disminuir el número contagios de COVID-19**, lo que implicó un menor flujo de personas en la frontera.

Personas que ingresaron a México por Tijuana

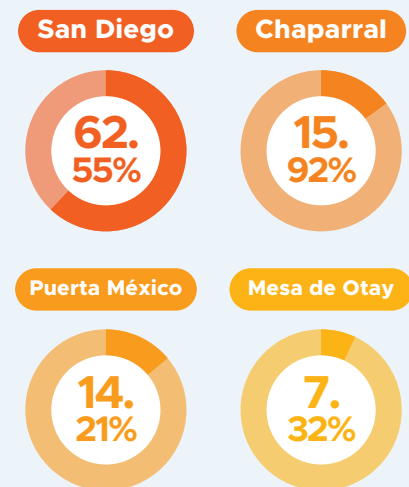


Año tras año se ha visto un aumento en la entrada de personas a México por la ciudad de Tijuana, sin embargo, **en el 2020 se presentó una disminución** debido a las medidas que fueron tomadas con la intención de flujo en ambos países y disminuir los riesgos por contagio de **COVID-19**.

1,309,852 entradas oficiales a México por Baja California, distribuidas entre:



Los cruces que se hicieron en **Tijuana** se distribuyen entre:



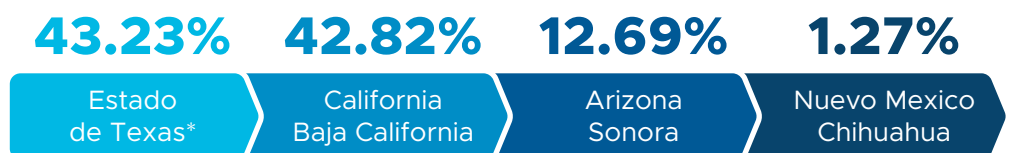
SALIDA DE MÉXICO



BTS

La plataforma Bureau of Transportation Statistics (BTS) proporciona información de las personas que transitan a territorio americano por los cruces terrestres oficiales ubicados en la frontera norte de México.

En el 2020 se registró un total de **105,668,160** personas que cruzaron a **Estados Unidos por la frontera norte** en autobús, automóvil personal, tren o caminando. El ingreso a Estados Unidos se registro principalmente en:



*Contiguo con Tamaulipas, Nuevo León, Coahuila y parte de Chihuahua

Los puntos de salidas con mayor flujo de personas, principalmente se realizan por el acceso **San Ysidro-Tijuana en California, representando el 21.85% del total**, seguido de **El Paso en Texas con 11.24%** y **Otay Mesa en California 8.79%**. Mientras que los cruces con menor flujo de personas son **Boquillas 0.01% en Texas, Sasabe 0.04%, Naco 0.38%** ambos ubicados en Arizona.

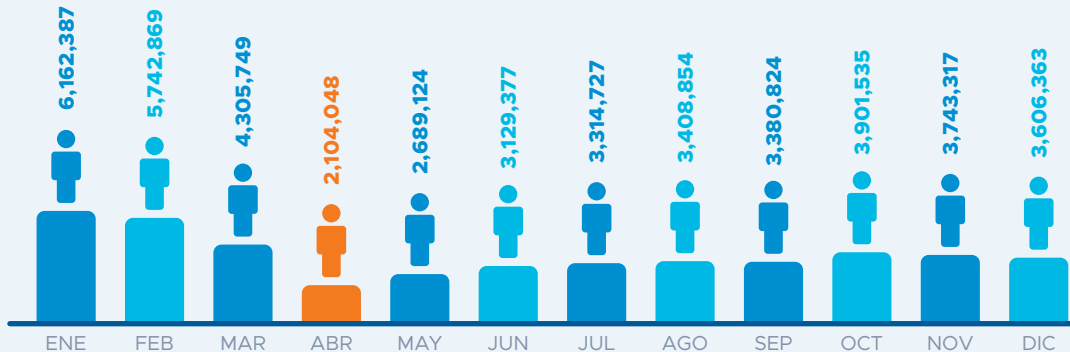
Cruces por California

45,243,284 personas cruzaron a Estados Unidos

-35.03% Variación anual

-24,529,852 Con respecto al 2019

Cruces peatonales por Baja California



Flujo en los cruces oficiales entre California y Baja California: ● **Tijuana 71.57%** ● **Mexicali 25.30%** ● **Tecate 3.13%**

Durante el año también se presentó el cruce de **25,546,693 vehículos de motor**, distribuidos por:



Automóviles
89.78%
22,935,031



Camiones
10.04%
2,565,288



Autobuses
0.14%
36,601



Trenes
0.04%
9,773

CROSS BORDER XPRESS (CBX)



Otro flujo de movimiento que se da en la frontera norte es el **Cross Border Xpress (CBX)**. Es el puente transfronterizo que conecta el **Aeropuerto Internacional de Tijuana** con la ciudad de **San Diego, Estados Unidos**.

En el 2020, **1,705,800 usuarios** utilizaron el CBX

Mostrando que en el mes de abril se tuvo la menor cantidad de usuarios con **21,300**, es decir el **1.25% del total**, dicho valor fue en aumento conforma pasaban los meses.

En comparación con el 2019, se tiene una variación de **-41.09%**, es decir una disminución de **1,189,900 de usuarios**.



Cantidad en miles de usuarios

Fuente: CEMDI con información de la Secretaría de Gobernación, INEGI y Bureau of Transportation Statistics, 2020



Análisis Económico

L.E. Karla Daniela Díaz Ramírez
Analista CEMDI

M.E.A Miguel de Jesús Valdez González
Analista CEMDI

Diseño Editorial

L.D.G. Linda Valeria Flores Martínez
Diseño Gráfico y Editorial